



Casa Drejer til Platja del Postiguet

12.42 - 13.18 (36 min)

Den hurtigste måde at komme til stranden på med offentlig transport, er at gå fra lejligheden til stoppestedet Gastón Castelló og tage sporbvogn linje 2 herfra og til stoppestedet Castello. Herfra går man det sidste stykke til stranden. Det tager 36 minutter.



Billeder ©2019 Google, TerraMetrics, Data SIO, NOAA, U.S. Navy, NGA, GEBCO, Kortdata ©2019 Inst. Geogr. Nacional 200 m

12.42 ○ Casa Drejer

Calle Maestro Chueca, 03015 Alacant, Spanien



Gå

Ca. 11 min , 750 m



Vær forsigtig! Fejl eller områder, der er uegnede til fodgængere, kan forekomme



Gå mod nordvest på Calle Maestro Chueca mod Calle del Periodista Francisco Bas Mingot

23 m



Drej til venstre, og følg Calle del Periodista Francisco Bas Mingot

450 m



Tag anden frakørsel ad Carrer de la Metista i rundkørslen

54 m



Drej til højre, og følg Carrer de la Netista

18 m



Fortsæt ad Carrer de la Serpentina

56 m












Lidt til venstre, og følg Calle del Olivino

82 m



Drej til højre, og følg Calle del Cuarzo

- 6 m
- ↶ Drej til venstre, og følg Calle de la Gema
 Tag trappen
- 85 m
- ↷ Drej til højre, og følg Av. Pintor Gastón Castelló
 Destinationen ligger til venstre
- 5 m
- 12.53  Gastón Castelló
-  **2 Alicante-Luceros**
13 min (6 stop)
Driften varetages af Tram Alicante
- 13.06  Castello
-  Gå
Ca. 12 min , 900 m
-  Vær forsigtig! Fejl eller områder, der er uegnede til fodgængere, kan forekomme
- ↑ Gå mod sydøst på Calle Doña Violante mod Calle Virgen del Socorro
- 170 m
- ↷ Drej til højre, og følg Calle Virgen del Socorro
- 450 m
- ↶ Drej til venstre
 Tag trappen
- 24 m
- Tag fodgængeroverføringen
- 120 m
- ↷ Drej til højre
 Destinationen ligger til venstre
- 140 m

13.18 El Postiguet Beach

Carrer de Jovellanos, 542, 03002 Alacant, Spanien

Billetter og information

Tram Alicante - 00 34 900 720 472

Disse anvisninger er kun til planlægning. Du kan opleve, at anlægsarbejde, trafik, vejr eller andre forhold kan føre til, at forholdene er anderledes end på kortet, og du kan være nødt til at ændre din rute. Du skal følge alle skilte vedrørende din rute.