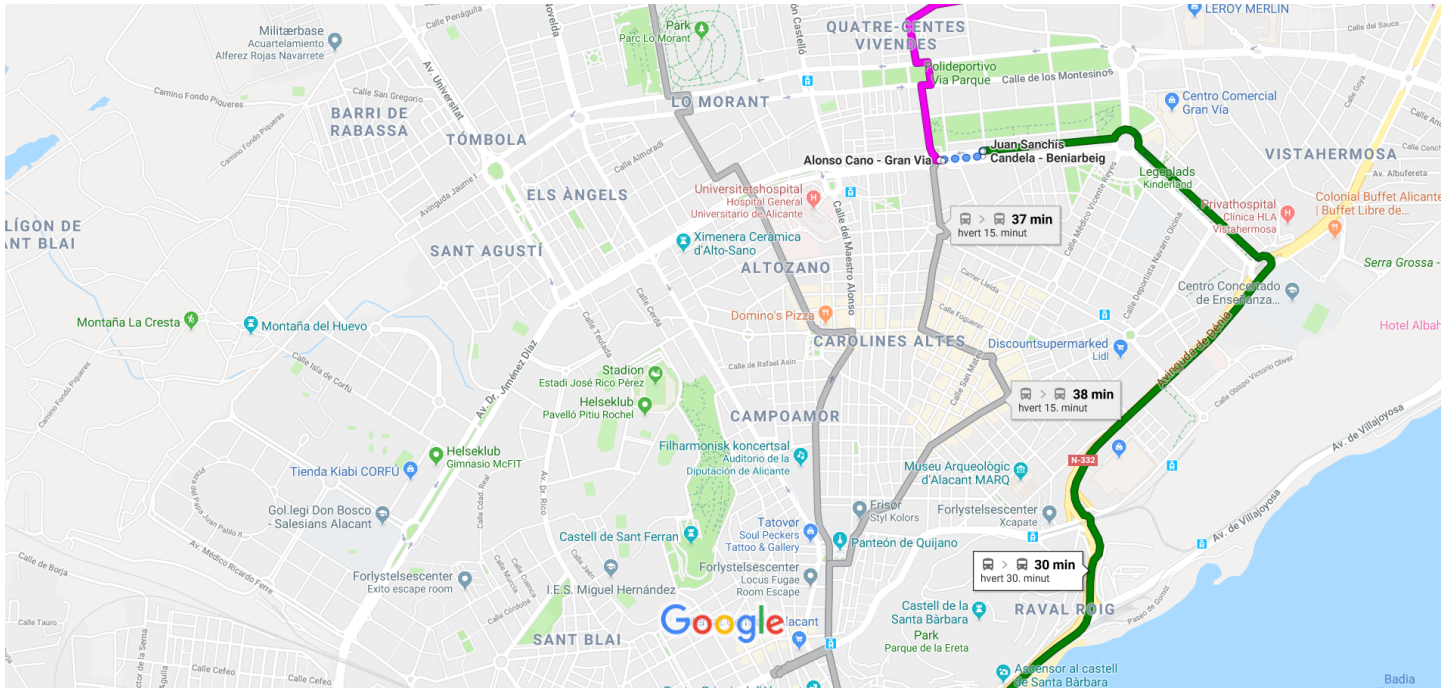




Plaza Puerta del Mar I til Casa Drejer - Ferielejlighed














08.15 - 08.45 (30 min)

For den modige gæst: Tag lufthavnsbussen C6 og stå af ved Plaza Puerta del Mar I, som ligger efter havnen og lige før stranden. Herefter skiftes til bus 14B og senere til bus 6 (se vejledningen)



Kortdata ©2019 Google,Inst. Geogr. Nacional 200 m

- 08.15 ○ Plaza Puerta del Mar I
03001 Alicante (Alacant), Alicante, Spanien
- 08.15 ○ Plaza Puerta del Mar I
 - 🚌 **14B** Gran Via
13 min (8 stop) · Stop-id: 2607
Driften varetages af Subus - Vectalia (Alicante) - Ruteoplysninger
- 08.28 ○ Juan Sanchís Candela - Beniarbeig
 - 🚶 Gå
Ca. 3 min
 - ⚠️ Vær forsigtig! Fejl eller områder, der er uegnede til fodgængere, kan forekomme
 - ↑ Gå mod vest på Av. Juan Sanchis Candela
3 m
 - ↶ Drej til venstre
19 m
 - ↷ Drej til højre
160 m
 - ↶ Drej til venstre
7 m
 - ↷ Drej til højre
 - 📍 Destinationen ligger til højre
 - 12 m

- 08.37  Alonso Cano - Gran Via
-  **06** Juan Xxiii (2° S)
5 min (5 stop) · Stop-id: 4407
Driften varetages af Subus - Vectalia (Alicante) - Ruteoplysninger
- 08.42  Cronista Vicente Martínez Morella 16
-  Gå
Ca. 3 min , 150 m
-  Vær forsigtig! Fejl eller områder, der er uegnede til fodgængere, kan forekomme
-  Gå mod nordvest på Calle Cronista Vicente Martínez Morellá
20 m
-  Hold til venstre, og bliv på Calle Cronista Vicente Martínez Morellá
53 m
-  Drej til venstre, og følg Av. Ronda de Melilla
4 m
-  Drej til højre, og følg Calle Maestro Chueca
33 m
-  Drej til venstre, og bliv på Calle Maestro Chueca
-  Tag trappen
-  Destinationen ligger til højre
38 m
- 08.45  **Casa Drejer - Ferielejlighed**
Calle Maestro Chueca, 4, 2A, 03015 Alicante (Alacant), Alicante, Spanien

Udgifter: 1,45 €

Billetter og information

Subus - Vectalia (Alicante) - 00 34 902 10 69 92

Disse anvisninger er kun til planlægning. Du kan opleve, at anlægsarbejde, trafik, vejr eller andre forhold kan føre til, at forholdene er anderledes end på kortet, og du kan være nødt til at ændre din rute. Du skal følge alle skilte vedrørende din rute.